

İSTANBUL İLİ, KARTAL İLÇESİ, ESENTEPE VE ÇAVUŞOĞLU MAHALLELERİ, MİLLET BAĞÇESİ VE ÇEVRESİNE İLİŞKİN 1/1000 ÖLÇEKLİ UYGULAMA İMAR PLANI

İL : İSTANBUL

BURSA-G22-a-10-d-4-c

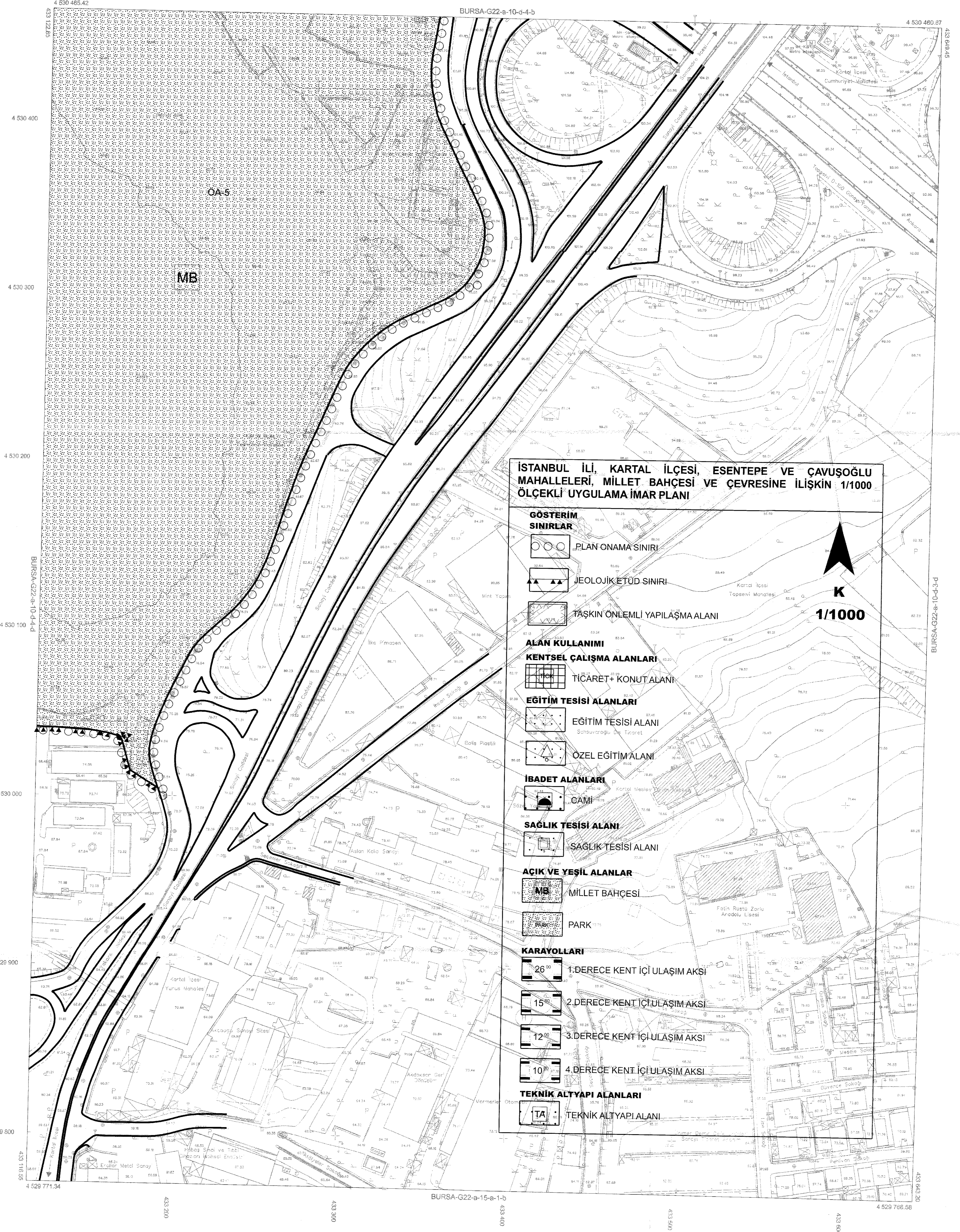

PAFTA NO: G22-a-10-d-4-c

Dosya No : 340532337
Plan No : UIP-34884986
Ölçek : 1/1.000
Muellifince hazırlanan İstanbul İli, Kartal İlçesi, Esentepe ve Çavuşoğlu Mahalleleri, Millet Bahçesi ve Çevresine İlişkin 6- paftalık 1/1.000 ölçekli Uygulama İmar Planı 1 Nolu Cumhurbaşkanlığı Kararınınınin 97(c) maddesi ve 3194 sayılı İmar Kanunu'nun 9. Maddesi uyarınca uyarınca onaylandı.

15 Ekim 2020

T.C.
ÇEVRE ve ŞEHİRCİLİK BAKANLIĞI
Mekansal Planlama Genel Müdürlüğü

Selma TOSUN
Daire Başkanı



İSTANBUL İLİ, KARTAL İLÇESİ, ESENTEPE VE ÇAVUŞOĞLU MAHALLELERİ, MİLLET BAĞÇESİ VE ÇEVRESİNE İLİŞKİN 1/1000 ÖLÇEKLİ UYGULAMA İMAR PLANI

GÖSTERİM SINIRLAR	
	PLAN ONAMA SINIRI
	JEOLOJİK ETÜD SINIRI
	TAŞKIN ÖNLEMLİ YAPILAMA ALANI
ALAN KULLANIMI	
KENTSEL ÇALIŞMA ALANLARI	
	TİCARET+ KONUT ALANI
EĞİTİM TESİSİ ALANLARI	
	EĞİTİM TESİSİ ALANI
	ÖZEL EĞİTİM ALANI
İBADET ALANLARI	
	CAMI
SAĞLIK TESİSİ ALANI	
	SAĞLIK TESİSİ ALANI
AÇIK VE YEŞİL ALANLAR	
	MİLLET BAĞÇESİ
	PARK
KARAYOLLARI	
	1.DERECE KENT İÇİ ULAŞIM AKSI
	2.DERECE KENT İÇİ ULAŞIM AKSI
	3.DERECE KENT İÇİ ULAŞIM AKSI
	4.DERECE KENT İÇİ ULAŞIM AKSI
TEKNİK ALTYAPI ALANLARI	
	TEKNİK ALTYAPI ALANI

K
1/1000

1:1000

01	06	11	16	21
02	07	12	17	22
03	08	13	18	23
04	09	14	19	24
05	10	15	20	25

Bu pafta; Temmuz 2017'de çekilen hava fotoğraflarından, fotogrametrik yöntemle koordinatları ve pafta bölünmesi en son güncellenmiş TUGTA'ya bağlı 2005.0 ölçeğinde, GRSB0 elipsoidinde, Transversal Mercator (TM) izdüşümünde ve ITRF98 datumunda oluşturulmuştur. Yapılar sahağlardan çizilerek saksak kotuyla gösterilmiştir. Eşyükselik eğrisi aralığı 1 metredir.

YÖKLENİCİ
A.Z.M. Harita Joo. İnş. A.Ş.

HANİ ÖZER
Proje Yöneticisi

KONTROL
Harita Müdürü

Mehmet FAHİR UZUN
Harita Mühendisi

Enis YURDAKUL
Şef

İrfan AKCA
Müdür Yardımcısı

ONAY

1/1000 ölçekli halihazır harita incelendi ve onandı
İstanbul Büyükşehir Belediye Başkanlığı
01.10.2020

Yılmaz YILDIZ
Harita Müdürü

Şeyhan KARALI
Genel Sekreter Yardımcısı

İSTANBUL İLİ, KARTAL İLÇESİ,
ESENTEPE VE ÇAVUŞOĞLU
MAHALLELERİ, MİLLET BAĞÇESİ VE
CEVRRESİNE İLİŞKİN 1/1000
ÖLÇEKLİ UYGULAMA İMAR PLANI

PAFTA NO: G22-a-10-d-4-d

Dosya No : 340632337
Plan No : UİP-34984986
Ölçek : 1/1.000
Mücellifçe hazırlanan İstanbul İli, Kartal İlçesi, Esentepe ve Çavuşoğlu Mahalleleri, Millet Bahçesi ve Çevresine İlişkin -6- paftalık 1/1.000 ölçekli Uygulama İmar Planı 1 No'lu Cumhurbaşkanlığı Kararhamesinin 97(c) maddesi ve 3194 sayılı İmar Kanununun 9. Maddesi uyarınca onaylandı.
15 Ekim 2020
T.C.
ÇEVRE VE ŞEHİRCİLİK BAKANLIĞI
Mekansal Planlama Genel Müdürlüğü a.



Selma TOSUN
Daire Başkanı

İL : İSTANBUL

BURSA-G22-a-10-d-4-d



1:1000

01	22
06	20
11	A
16	
21	22
23	24
25	

Bu pafta; Temmuz 2017'de çekilen hava fotoğraflarından, fotogrametrik yöntemle koordinatları ve pafta bölünmesi on son güncellenmiş TUGTA'ya bağlı 2005.0 epejünde, GRS80 ellipsoidinde, Transversal Mercator (TM) izdüşümünde ve ITRF96 datumunda düzenlenmiştir. Yapılar sağağaçlardan çizilerek saçak kottaya gösterilmiştir. Eşyükselti eğrisi aralığı: 1 metredir.

YÜKLENİCİ
A.Z.M. Harita Jec. İnş. A.Ş.

Hali ÖZER
Proje Yöneticisi

KONTROL
Harita Mühürüğü

Mahmut FAHRI UZUN
Harita Mühendisi

Enis YURDAKUL
Şef

İbrahim AKKA
Müdür Yardımcısı

ONAY

1/1000 ölçekli halihazır harita incelendi ve onandı
İstanbul Büyükşehir Belediye Başkanlığı

Yılmaz YILDIZ
Harita Müdürü

İsmail KARLIZ
Sekreter Yardımcısı

İSTANBUL İLİ, KARTAL İLÇESİ,
ESETEPE VE ÇAVUŞOĞLU
MAHALLELERİ, MİLLET BAĞÇESİ VE
ÇEVRESİNE İLİŞKİN 1/1000
ÖLÇEKLİ UYGULAMA İMAR PLANI

PAFTA NO: G22-a-10-d-4-b

Dosya No : 340532337
Plan No : UIP-34884986
Ölçek : 1/1.000
Muellifince hazırlanan İstanbul İl, Kartal İlçesi, Esetepe ve Çavuşoğlu Mahalleleri, Millet Bağçesi ve Çevresine İlişkin 6- paftalık 1/1.000 ölçekli Uygulama İmar Planı 1 No'lu Cumhurbaşkanlığı Kararnamesinin 97(c) maddesi ve 3194 sayılı İmar Kanununun 9. Maddesi uyarınca onaylandı.

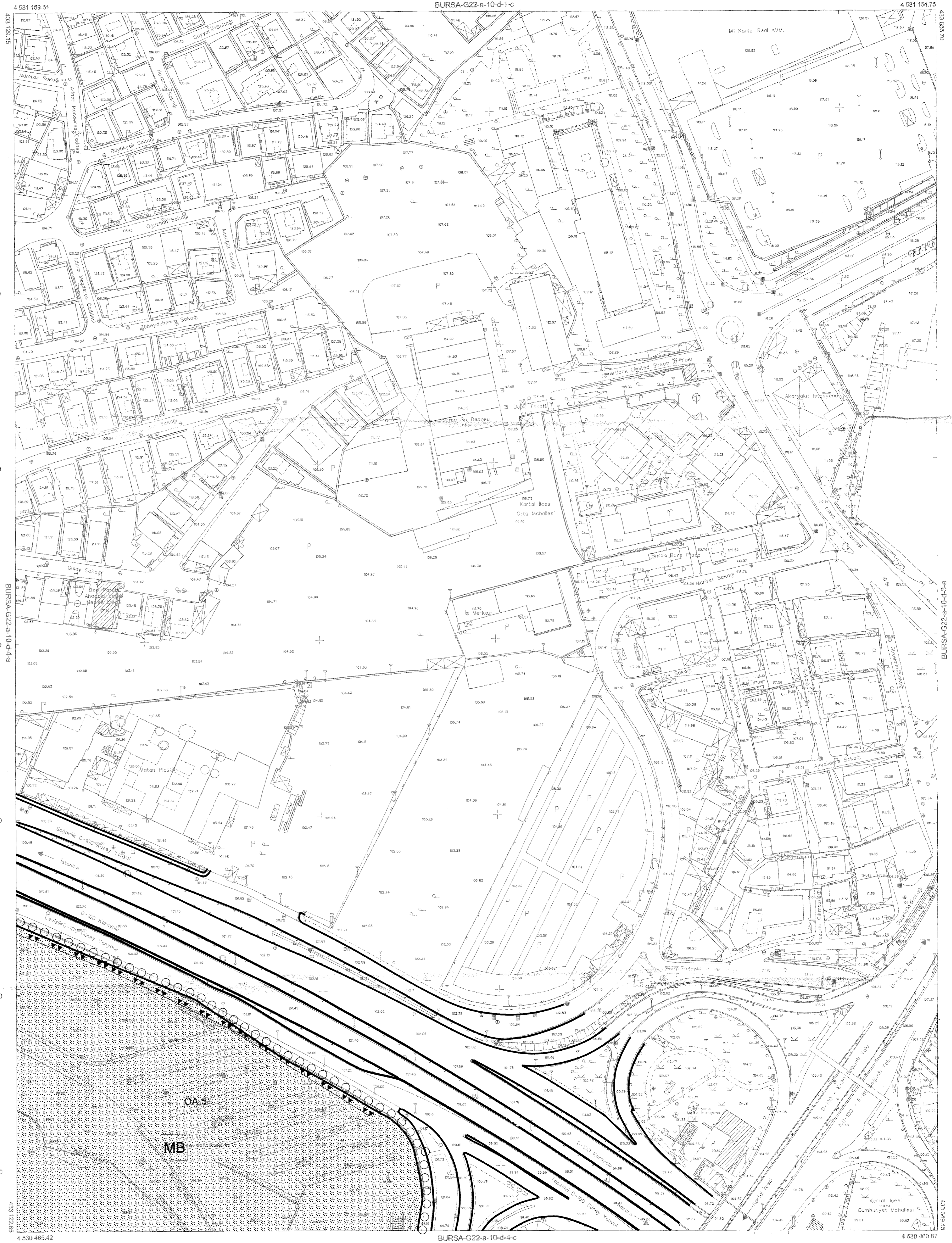
15 Bin 200

T.C.
ÇEVRE ve ŞEHİRCİLİK BAKANLIĞI
Mekansal Planlama Genel Müdürlüğü

Selma TOSUN
Daire Başkanı

BURSA-G22-a-10-d-4-b

İL : İSTANBUL



1:1000

01	22
06	20
11	A
16	
21	22 23 24 25

Bu pafta, Temmuz 2017'de çekilen hava fotoğraflarından, fotogrametrik yöntemle koordinatları ve pafta bölünmesi en son güncellenmiş TUTGA'ya bağlı, 2005 0 epejünde, GRS80 alpsoidinde, Transversal Mercator (TM) izdüşümünde ve ITRF95 datumunda oluşturulmuştur. Yatay sapıklardan çıkartarak sapak kolayla gösterilmiştir. Eşyükselti değeri azalığı 1 metredir.

YÜKLENİCİ
A.Z.M. Harita Jeo. İnş. A.Ş.

Hali ÖZER
Proje Yöneticisi

KONTROL
Harita Müdürlüğü

Mehmet Fahri UZUN
Harita Mühendisi

Eris YURDAKUL
Şef

İrfan AKCA
Müdür Yardımcısı

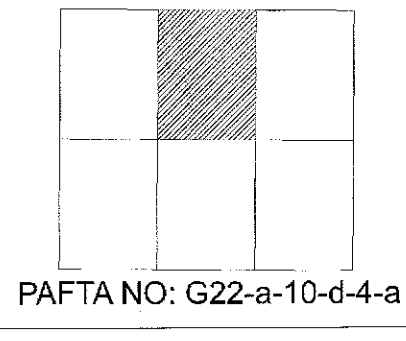
ONAY

1/1000 ölçekli halihazır harita incelendi ve onandı
İstanbul Büyükşehir Belediye Başkanlığı

Yılmaz YILDIZ
Harita Müdürü

Selma KARALI
Sektörel Yardımcısı

İSTANBUL İLİ, KARTAL İLÇESİ,
ESENTEPE VE ÇAVUŞOĞLU
MAHALLELERİ, MİLLET BAĖESİ VE
ÇEVRESİNE İLİŐKİN 1/1000
ÖLÇEKLİ UYGULAMA İMAR PLANI



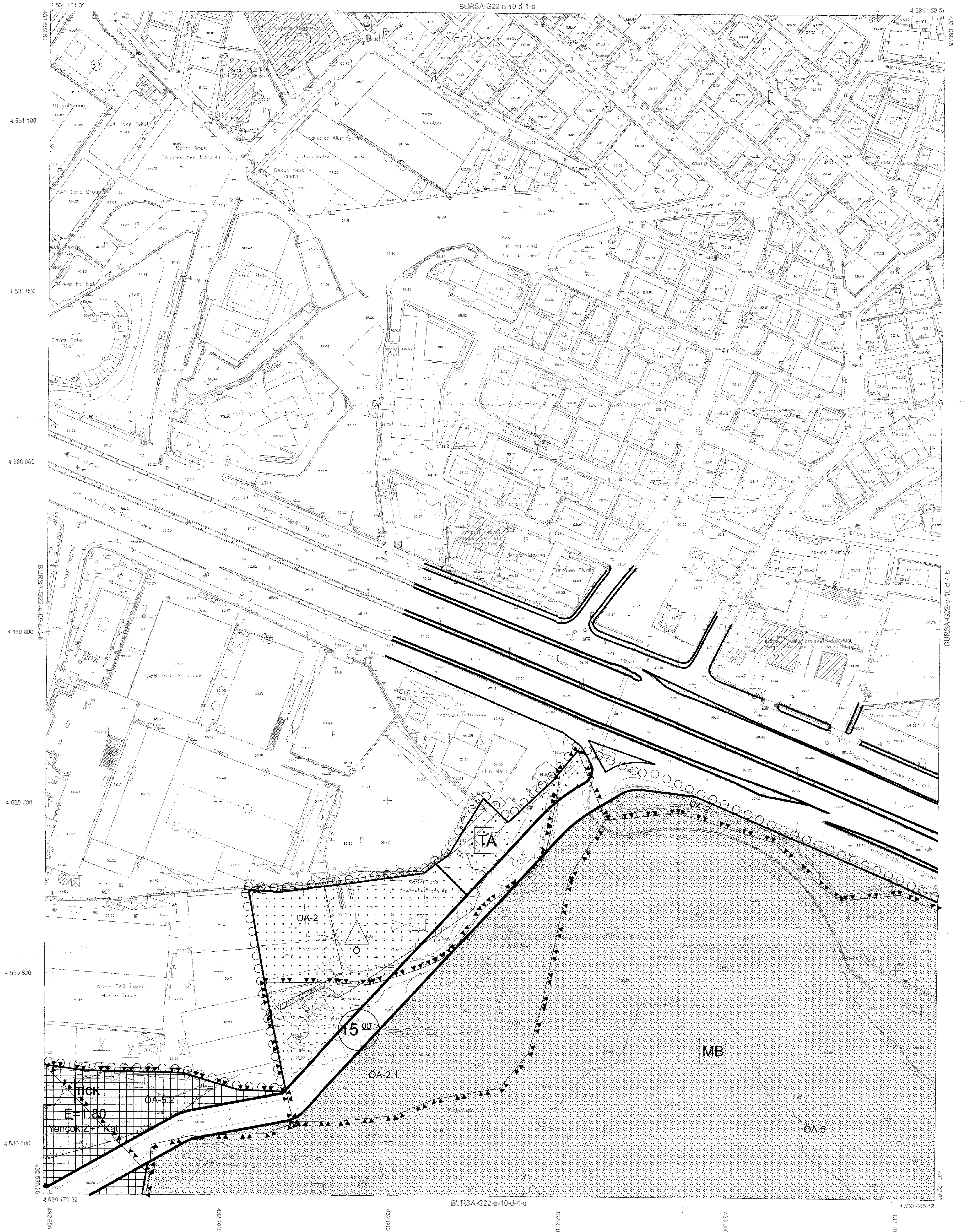
Dosya No : 340532337
Plan No : UIP-34884986
Ölçek : 1/11.000
Müellifince hazırlanan İstanbul İli, Kartal İlçesi, Esentepe ve Çavuşoğlu Mahalleleri, Millet Bahçesi ve Çevresine İliŐkin 6- paftalık 1/1.000 ölçekli Uygulama İmar Planı 1 No'lu Cumhuriyetkânunı Kararınının 97(c) maddesi ve 3194 sayılı İmar Kanunu'nun 9. Maddesi uyarınca uyarınca onaylandı.

15 Ocak 2020
T.C.
ÇEVRE VE ŐEHİRCİLİK BAKANLIĐI
Mekansal Planlama Genel Müdürü a.



İL : İSTANBUL

BURSA-G22-a-10-d-4-a



1:1000

01	22
06	20
11	A
16	
21	22 23 24 25

Bu pafta, Temmuz 2017'de çekilen hava fotoğraflarından, fotogrametrik yöntemle koordinatları ve pafta bölünmesi en son güncellenmiş TUGGA'ya međli 2005.0 epeđinde, GRS90 epeđisinde, Transversal Mercator (TM) izdüşümünde ve ITRF98 datumunda düzenlenmiştir. Yanıđer sađaklardan çizilerek sađak kotuyla gösterilmiştir. Eyyukellik eğri aralıđı 1 metredir.

YÜKLENĐİ
A.Z.M. Harita Jeo. İnŐ. A.Ő.

Hali ÖZER
Proje Yöneticisi

KONTROL
Harita Müdürüğü

Mehmet Fahri UZUN
Harita Mühendisi

Enis YURDAKUL
Őef

İrfan AKKA
Müdür Yardımcısı

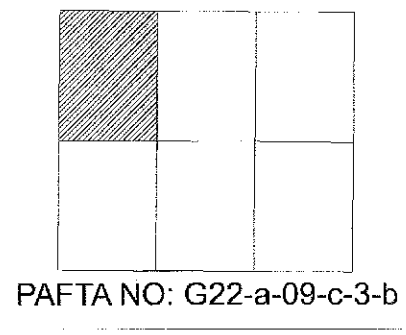
ONAY

1/1000 ölçekli halihazır harita incelendi ve onandı
İstanbul Büyükşehir Belediye Başkanlığı

Yılmaz YILDIZ
Harita Müdürü

S. Selim KARALI
Genel Sekreter Yardımcısı

İSTANBUL İLİ, KARTAL İLÇESİ, ESENTEPE VE ÇAVUŞOĞLU MAHALLELERİ, MİLLET BAĞÇESİ VE ÇEVRESİNE İLİŞKİN 1/1000 ÖLÇEKLİ UYGULAMA İMAR PLANI



PAFTA NO: G22-a-09-c-3-b

Dosya No : 340532337
Plan No : UİP-34884986
Ölçek : 1/1.000
Müellifince hazırlanan İstanbul İli, Kartal İlçesi, Esentepe ve Çavuşoğlu Mahalleleri, Millet Bahçesi ve Çevresine İlişkin 6- pafalık 1/1.000 ölçekli Uygulama İmar Planı 1 No'lu Cumhurbaşkanlığı Kararnamesinin 97(c) maddesi ve 3194 sayılı İmar Kanununun 9. Maddesi uyarınca uyarınca onaylandı.

15 Ekim 2020

ÇEVRE VE ŞEHİRCİLİK BAKANLIĞI
Mekansal Planlama Genel Müdürlüğü a.

T.C.



İL : İSTANBUL

BURSA-G22-a-09-c-3-b



1:1000

01	22
06	06
11	A
16	
21	22 23 24 25

Bu pafta; Temmuz 2017'de çekilen hava fotoğraflarından, fotogrametrik yöntemle koordinatları ve pafta bölünmesi en son güncellenmiş TUTGA'ya bağlı 2005 0 epeğünde, GRS80 elipsoidinde, Transversal Mercator (TM) izdüşümünde ve ITRF95 datumunda düzenlenmiştir. Yapılar sağa'dan sola'ya doğru gösterilmiştir. Eğrisizlik eğrisi analizi 1 metredir.

YÜKLENİCİ
A.Z.M. Harita Jee. İnş. A.Ş.

Hali ÖZER
Proje Yöneticisi

Mehmet Sabri UZUN
Harita Mühendisi

KONTROL
Harita Müdürlüğü

Emir YURDAKUL
Şef

İbrahim AKCA
Müdür Yardımcısı

ONAY
1/1000 ölçekli halihazır harita incelendi ve onandı
İstanbul Büyükşehir Belediye Başkanlığı
01.08.2020
Yılmaz YILDIZ
Harita Müdürü
Seyman KARALI
Sekreter Yardımcısı

