

İSTANBUL İLİ, KARTAL İLÇESİ, ESENTEPE VE ÇAVUŞOĞLU MAHALLELERİ, MİLLET BAĞÇESİ VE ÇEVRESİNE İLİŞKİN 1/5000 ÖLÇEKLİ NAZIM İMAR PLANI

G22-A

09-C

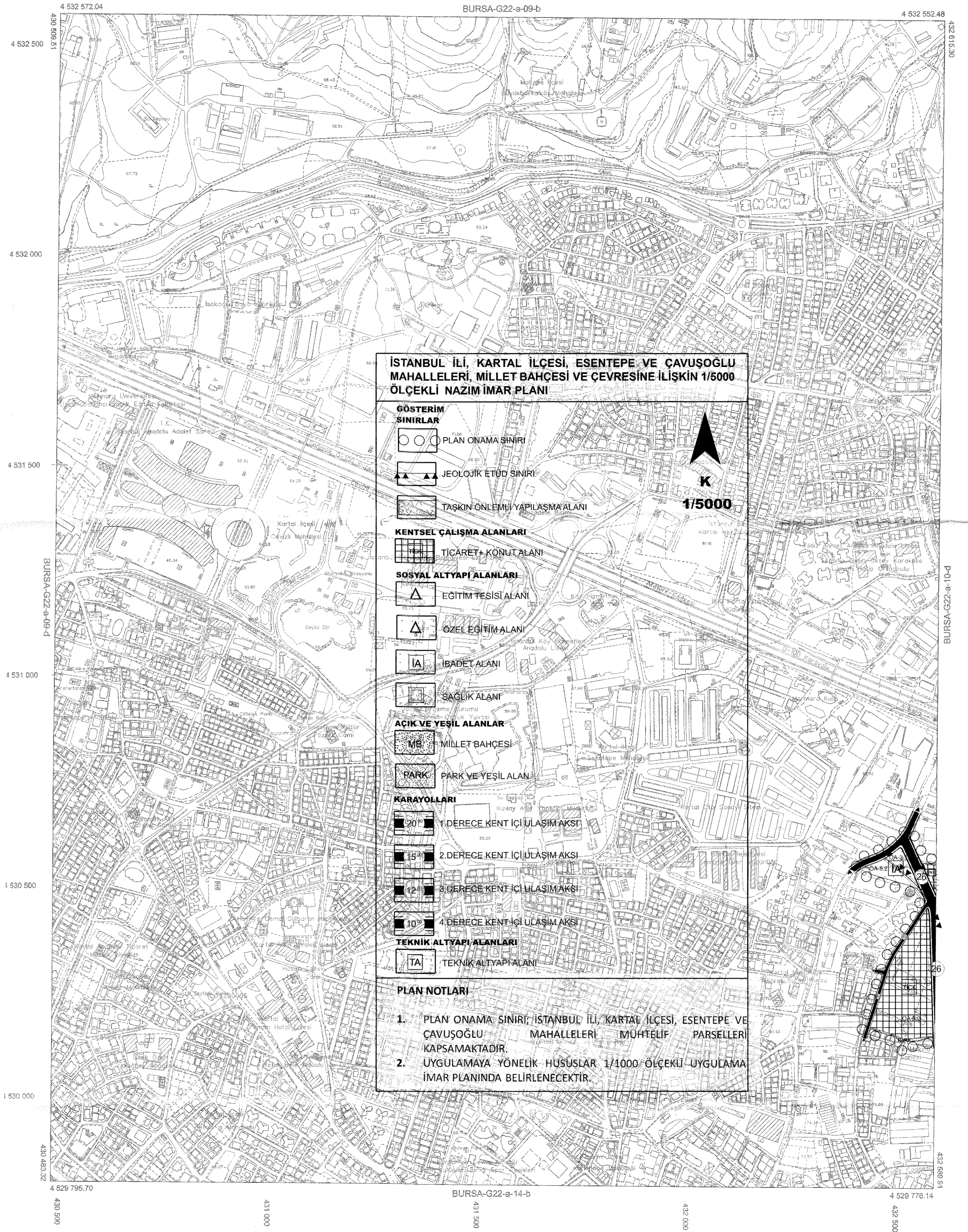
PAFTA NO: G22A-09-C

Dosya No : 340532337  
Plan No : NİP-34956841  
Ölçek : 1/5.000  
Müellifince hazırlanan İstanbul İli, Kartal İlçesi, Esentepe ve Çavuşoğlu Mahalleleri muhtelif parsellere ilişkin -2- paftalık 1/5.000 ölçekli Nazım İmar Planı, 1 nolu Cumhurbaşkanlığı Kararnamesi'nin 97(ç) maddesi ve 3194 sayılı İmar Kanunu'nun 9. maddesi uyarınca onaylanmıştır.

13 Ekim 2018

T.C.  
ÇEVRE VE ŞEHİRCİLİK BAKANLIĞI  
Mekansal Planlama Genel Müdürlüğü a.

Selma TOSUN  
Daire Başkanı



1:5000

01				22
06				
11	A			
16				
21	22	23	24	25

Bu pafta; fotogrametrik yöntemlerle (tarifin 2018) yılı onayı 1/1000 ölçekli halihazır haritadan gerçekleştirilmiştir. Koordinatın ve pafta bölünmesinin en son güncellemesi TÜTGA'ya bağlı 2005.0 epeğünde, ÇRS80 algılandığında, Transversal Mercator (TM) izdüşümünde ve ITRF96 datumunda düzenlenmiştir. Yapılar sayılarından çıkarılmıştır. Eşyükselik eğrisi oranlığı 5 metredir.

YÜKLENCİ  
A.Z.M. Harita Jeo. İnş. A.Ş.

Hüseyin ÖZER  
Proje Yöneticisi

KONTROL  
Harita Müdürlüğü

Emre YURDAKUL  
Harita Mühendisi

İrfan AKÇA  
Müdür Yardımcısı

ONAY


1/5000 ölçekli halihazır harita incelendi ve onandı  
İstanbul Büyükşehir Belediye Başkanlığı  
24.12.2018

Yılmaz YILDIZ  
Harita Müdürü

Sükrü KARALI  
Şehir Planlama Sekreter Yardımcısı

İSTANBUL İLİ, KARTAL İLÇESİ, ESENTEPE VE ÇAVUŞOĞLU MAHALLELERİ, MİLLET BAĞÇESİ VE ÇEVRESİNE İLİŞKİN 1/5000 ÖLÇEKLİ NAZIM MAR PLANI

G22-A

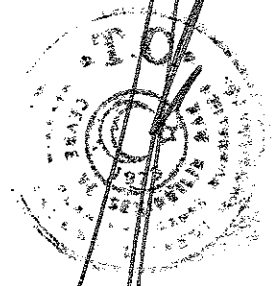


PAFTA NO: G22A-10-D

Dosya No : 340532337  
Plan No : NIP-34956841  
Ölçek : 1/5.000  
Muellifince hazırlanan İstanbul İli, Kartal İlçesi, Esentepe ve Çavuşoğlu Mahalleleri muhtelif parsellere ilişkin -2- paftalık 1/5.000 ölçekli Nazım İmar Planı, 1 nolu Cumhurbaşkanlığı Kararnamesi'nin 97(c) maddesi ve 3194 sayılı İmar Kanunu'nun 9. maddesi uyarınca onaylandı.

15 Ekim 2020

T.C.  
ÇEVRE VE ŞEHİRCİLİK BAKANLIĞI  
Mekansal Planlama Genel Müdürlüğü



Sevma TOSUN  
Başkan



1:5000

01					
06					
11	A				
16					
21	22	23	24	25	

Bu pafta, fotogrametik yöntemlerle üretilen 2015 yılı onaylı 1/5000 ölçekli halihazır haritadan genişletilerek oluşturulmuştur. Koordinatları ve pafta bölünmesi en son güncellenmiş TUGTA'ya bağlı 2005.0 epeğünce, GRS80 alipsoidinde, Transversal Mercator (TM) izdüşümünde ve ITRF96 datumunda oluşturulmuştur. Yapılar sapağlardan çizilmiştir. Eyyüksellik eğrisi aralığı 5 metredir.

YÜKLENİCİ  
A.Z.M. Harita Jec. İnş. A.Ş.

Hani ÖZER  
Proje Yöneticisi

KONTROL  
Harita Müdürlüğü

Ufuk KOÇ  
Harita Mühendisi  
Enis YURDAKUL  
Şef  
İrfan KİÇİCİ  
Müdür Yardımcısı

ONAY

1/5000 ölçekli halihazır harita incelendi ve onandı  
İstanbul Büyükşehir Belediye Başkanlığı

Yılmaz YILDIZ  
Harita Müdürü



Süleyman KARALI  
Genel Sekreter Yardımcısı