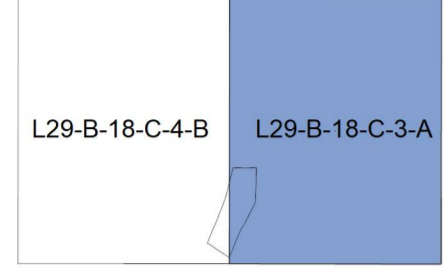


KONYA İLİ ALTINEKİN İLÇESİ KALE MAHALLESİ
252 ADA 6 PARSEL
YENİLENEBİLİR ENERJİ KAYNAKLARINA DAYALI ÜRETİM
TESİS ALANI(GÜNEŞ ENERJİ SANTRALI) AMAÇLI
1/1000 ÖLÇEKLİ UYGULAMA İMAR PLANI

ÖLÇEK:1/1000

PAFTA NO:L29-B-18-C-3-A



Kenan Tolga BÜLBÜL
Şehir Plancısı


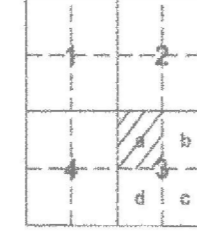
Kalenderhane Mah. Ankara Cad.
Aydınlık Sitesi Altı 34/ E Karatay/KONYA
Tel: 0535-583-46-39

ALTINEKİN-KALE

(KONYA)

L29-B-18-C-3-A

01					
06					
11	B				
16					
21	22	23	24	25	



MÜT. AYCAN İMAR LTD.ŞTİ.
TARAFINDAN YAPILAN 2 ADET 1/1000 Lİ
HALİHAZIR HARİTA 3194 SAYILI İMAR KANUNUN 7/
MADDESİNE GÖRE İNCELENDİ VE ONANDI.

15/08/2016

Muhammed DERE
Elektronik Harita

ELİPSOİD : GRS80
DATUM : ITRF96
BAŞLANGIÇ EPOKU : 2005
PROJEKSİYON : UTM(3)

1/1000

MÜTEAHHİT: AYCAN İMAR LTD.ŞTİ.
Necati GÜMÜRÇAN
Har. No: 101